







Source des données :  
 - Relevés botaniques : Carole Piazza - avril 2008  
 - Natura 2000 : DIREN, 2007  
 - Fond topographique : IGN, 2002

### Habitats déterminants

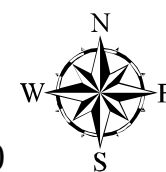
-  92D0, Galeries et fourrés riverains méridionaux (Nerio-Tamaricetea)
-  5330, Fourrés thermophiles méditerranéens à euphorbe arborescente
-  6220, Mosaïque : Parcours substeppiques de graminées et annuelles du Thero-Brachypodieta

/ groupements chaméphytiques et/ou des cistaies et/ou des maquis peu denses

-  8210.4, 62.11.11, 8.0.2.0.1, Falaises calcaires de basse altitude de Corse
-  9320, 45.1, 56.0.2.0.2, Fourrés à Olea de l'Olco-Ceratonion
-  9320-6220, Mosaïque : Fourrés à Olea de l'Olco-Ceratonion / Parcours substeppiques de graminées et annuelles du Thero-Brachypodieta /

/ groupements chaméphytiques et/ou des cistaies et/ou des maquis peu denses

### Site Natura 2000



1:10 000

0 100 200 Mètres